

Département :  
MAINE-ET-LOIRE

Commune :  
COMBREE

Section : AD  
Feuille : 000 AD 01

Échelle d'origine : 1/1000  
Échelle d'édition : 1/4000




Date d'édition : 14/03/2014  
(fuseau horaire de Paris)

Coordonnées en projection : RGF93CC47  
©2012 Ministère de l'Économie et des  
Finances

DIRECTION GÉNÉRALE DES FINANCES PUBLIQUES

EXTRAIT DU PLAN CADASTRAL

## LEGENDE

-  Parcelles mises à la disposition de la S.P.L.A.
-  Secteur utilisé par l'E.P.I.D.E.
-  Zone restante pour l'ancien collège.

Le plan visualisé sur cet extrait est géré par le centre des impôts foncier suivant :  
ANGERS  
CENTRE DES IMPOTS FONCIER 49047  
49047 ANGERS CEDEX 01  
tél. 02 41 74 53 40 -fax 02 41 74 53 60  
cdf.angers@dgfip.finances.gouv.fr

Cet extrait de plan vous est délivré par :

cadastre.gouv.fr

